


Paměť míst

Pohlednice Sukdol – „Vinohrady“, „U kříže“, „Kaple sv. Václava“.

(zpracoval. Bohumil Sommer, září 2014)



Obrázková pohlednice zachycuje původní podobu starého Suchdola (viz. obrázek „Vinohrady“), počátky budování Nového Suchdola (viz. obrázek „U kříže“), původní podobu „Kaple sv. Václava“ a domky pod zvoničkou s krámkem pana Grünhuta.

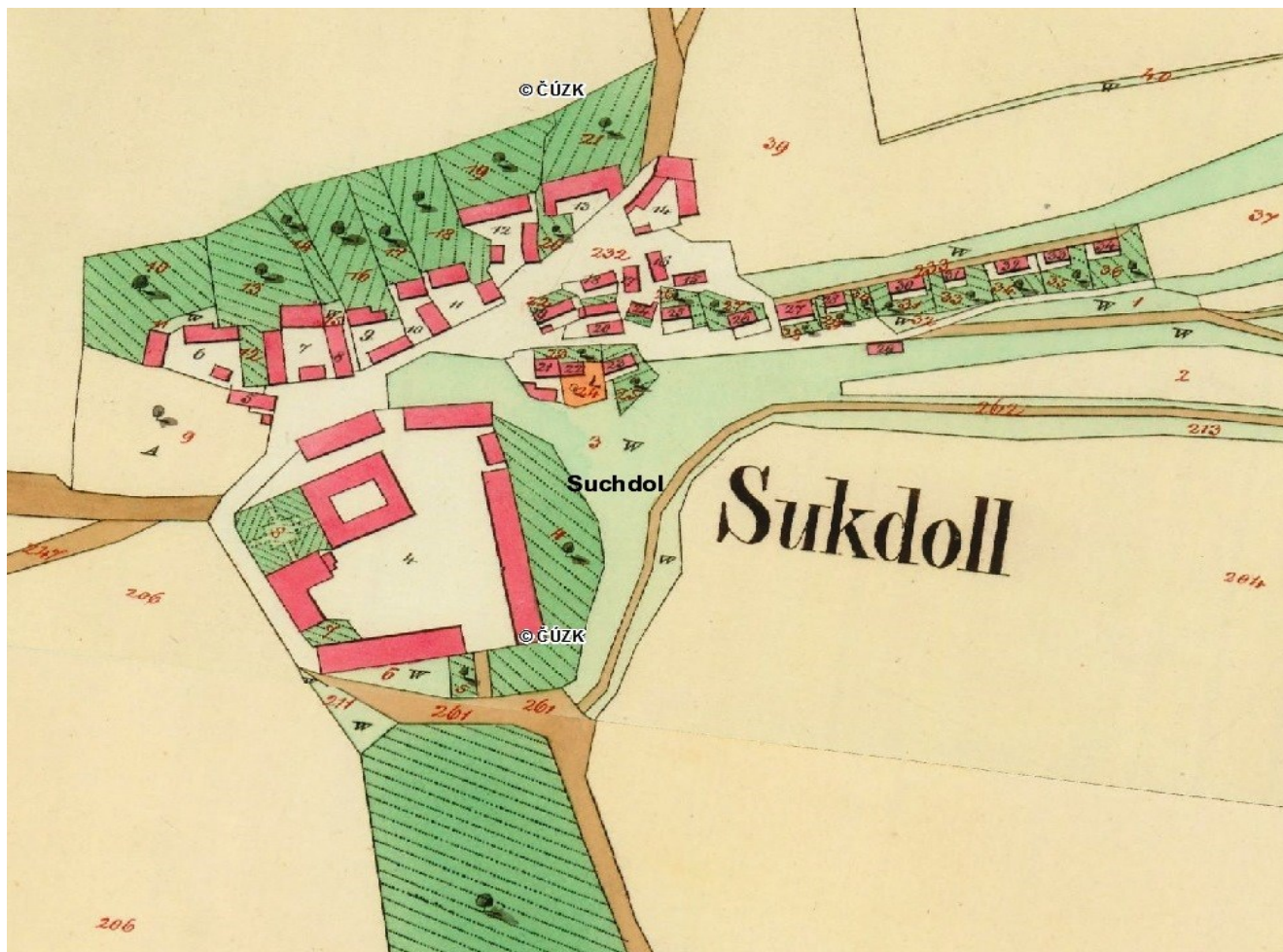
Všechny snímky jsou pozoruhodné.

1. Obrázek „Vinohrady“



Znázorňuje pohled na vůbec nejstarší část Suchdola.

V horní řadě jsou zřetelné staré suchdolské statky při ulici Dvorská. Úplně vpravo je statek Skrčených, nyní Křen. Dolní řada uprostřed, zleva: číslo popisné 2, které stojí na místě údajně nejstaršího, 1000 let starého, suchdolského stavení. Směrem doprava následují další domky, stojící na místě někdejších „Vinohradů“. Vinohrad zde byl značen ještě na mapách tzv. „Císařských povinných otisků“ z roku 1842, viz. dále. V popředí je „dol“, podle kterého Suchdol zřejmě získal své jméno. Uprostřed tohoto „dolu“ vyvěrala vydatná studánka, ke které ještě relativně nedávno (počátkem 20. století) chodil celý tehdejší Suchdol pro vodu. Na mapách již zmíněných císařských otisků je toto území značeno jako zelinářské zahrady. Toto údolí, ani studánka však dnes již neexistují. Byly zničeny v době totality, v 60. letech 20. století, při brutálním budování nové platformy pro přísun nového materiálu pro „naše kolektivní zemědělství“ - VŠZ. Toto místo bylo zavezeno několika desítkami tisíc kubíků zeminy, vybagrovaných ze základů pro stavby VŠZ, realizované na suchdolských polích směrem k Lysolajím. Od té doby vypadá někdejší střed obce jako zarostlá výsypka hlušiny z hlubinných dolů...



Císařské povinné otisky 1842.

Jako vinohrad je vyznačena již jen oranžová plocha uprostřed. (Viz. též Legenda.)
 Celé jižní svahy údolí však byly pro vinohrady takřka předurčeny, jak naznačuje pozdější název zdejší ulice "Na vinici". Vlivem dalšího vývoje se však ukázalo, že pěstovat víno v Praze a okolí není dobrý nápad a většina vinic zde zanikla.

Okrašené zahrady.	Ovocné zahrady.	Zelinářské zahrady.	Vinice.
Pastviny.	Obecní pastviny.	Močály.	Močály s rákosovým porostem
Křoviny.	Anglické parky.	Listnaté lesy (podle věrnosti).	
Kaštanové háje.	Olivové háje.	Pískovny a štěrkovny.	Illiniště

Legenda k Císařským povinným otiskům.

Oba obrázky z map, viz. odkaz Mapy, .zde na www.historiesuchdola.cz

2. Obrázek „U kříže“



Pohled na nejstarší část Nového Suchdola.


Vpravo je dům stojící před pozdější základní školou, která ještě nestojí. V tomto domě bylo postupně mnoho obchodů, jako: Materiální zboží, Školní potřeby, atd. až po Holičství pana Hrušky, kam se v polovině 20. stol. chodili všichni stříhat. Je pozoruhodné, že nestojí ještě restaurace „V ráji“, která posléze navázala na tuto budovu zprava. Před budovou původně stál kříž (odtud „U kříže“), na paměť padlých vojáků z třicetileté války. Kříž byl na toto místo přenesen od prostoru Alšova pomníku, to je zhruba od středu fotografie vlevo, kde byly původně umístěny hroby padlých vojáků z potyčky Švédů s císařskými v poli Na Rybářce. Dále jsou zde patrné domky v ulici K Roztokům, Stržná a Nad Dolíky.

3. Obchod pana Grünhuta.



Krámeček pana Grünhuta stával pod schody vedoucími k suchdolské zvoničce. Ještě po polovině 20. století se tam prodávalo. Je zachycen také na další pohlednici s automobilem. Nyní přestavbou změněn.

4. Obrázek „Kaple sv. Václava“



Pozoruhodné na tomto snímku je, že znázorňuje obloukový portál v západní zdi obklopující kapli se hřbitovem. Zároveň je zde patrna hřbitovní márnice, vlevo. Tyto prvky se zde nalézaly ještě ve 30. letech 20. století. V poválečném období však došlo k opravám, při kterých byly tyto prvky odstraněny. V 50. letech již patrné nebyly. Na hřbitově byly však tehdy ještě vyvýšené jednotlivé hroby, ovšem bez označení.

B. Sommer – 9/2014